



XXVI

OGÓLNOPOLSKI RAJD GÓRSKI SŁUŻB MUNDUROWYCH RESORTU SPRAW WEWNĘTRZNYCH "MURZASICHLE 2018"

REGULAMIN



Murzasichle, 25 - 29 września 2018 roku

Wieś Murzasichle położona jest na skraju Tatrzańskiego Parku Narodowego na wysokości 820–950 m n.p.m. na wzniesieniach w Rowie Podtatrzańskim w południowej części Skalnego Podhala, pomiędzy Zakopanem a Bukowiną Tatrzańską, jest to wieś letniskowa z rozległą panoramą Tatr.

Opadły Tatry i omdlały,
Gdy na nie cisza rozmarzona
Płaszcz zarzuciła wiewny, biały;

Gdy rozpostarła swe ramiona -
Srebrnej rozświetli mgławce smugi -
Garnące czoła gór do łona:

Jak pas szeroki, jak pas długi,
Od Lodowego do Krywania,
A z nimi puszcze, stawy, strugi,

Szczyt się przy szczycie ku niej słania...
Ona omdlenie wciąż rozsiewa,
Aż w tym bezkresie wyczerpania,

Tuląc, się gdzieś do limby drzewa
Sama wraz z bólem twym omdlewa...

J. Kasprówic "Cisza wieczorna" Sonet V

Widoczne z tego miejsca Tatry stanowią najwyższe wypiętrzenie w całym wielkim łuku Karpat i jedyne góry wysokie na linii łączącej Alpy z Kaukazem. Tworzą one wyniosłe pasmo, stromo dźwigające się z otaczających je obniżień Podhala, Spiszą, Liptowa i Orawy. Obydwa krańce ograniczają przełęcze: Huciańska (ok. 900 m) i Zdziarska (ok. 1075 m). Rozpiętość pasma z zachodu na wschód wynosi 55 km, szerokość niespełna 20 , a długość grzbietu głównego 75 km, nie wliczając poprzecznie ustawionej grani Tatr Bielskich.

Sam region, choć ma niekorzystny klimat spowodowany głównie przez silne wiatry halne oraz częste w zimie inwersje temperatur, to występujące tutaj korzystne warunki - długotrwałe zaleganie śniegu, dobre stoki narciarskie zachęcają do uprawiania sportów zimowych. Z turystyką pieszą gorzej, bo nie prowadzą tędy żadne znakowane szlaki turystyczne.

Rów Podtatrzański to mezoregion fizycznogeograficzny leżący u północnego podnóża Łańcucha Tatrzańskiego i stanowiący część Obniżenia Orawsko-Podhalańskiego. Oddziela on Góry Choczańskie i Tatry od Pogórza Spisko-Gubałowskiego stanowi obniżenie denudacyjne wypełnione żwirami i piaskami stózków napływowych potoków tatrzańskich, płaskie garby (garb Murzasichla, Olczańskiego Wierchu). Na zachodzie zaczyna się na Słowacji w okolicach Dolnego Kubina i ciągnie się poprzez Polskę i znów Słowację aż po Tatrzańską Kotlinę. Składa się z szeregu kotlin i dolin, a na wschodzie również erozyjnie porozcinanych płaskich garbów.

Rów Podtatrzański nie jest ciągły, podzielony jest na kilka odcinków przełęczami i działami wodnymi. Dzielą go: Huciańska Przełęcz, Maniowa Przehyba, przełęcz Borek, Brama Orawska, Nędzowski Dział, Brzegowski Dział, Zdziarska Przełęcz.

Znajduje się w zlewniach dwóch mórz. Część zachodnia należy do zlewni Morza Czarnego, część wschodnia do zlewni Bałtyku. Wielki Europejski Dział Wodny przecinający Rów Podtatrzański biegnie przez Bramę Orawską.

Region jest podłużnym obniżeniem osiągającym wysokość od 750 do 1000 m n.p.m., utworzonym w marglistych łupkach eoceńskich (flisz podhalański). W granicach Polski ma on długość 20 km i powierzchnię około 130 km². Kotliny są nachylone ku północy i są one przysypane stożkami napływowymi utworzonymi przez spływające z gór potoki. W Kotlinie Zakopiańskiej występują żwirowe pokrywy pochodzące z trzech zlodowaceń. Zachodnia część i wschodnie krańce Rowu są zalesione. Głównymi ciekami regionu w Polsce są Czarny Dunajec oraz Zakopianka i Poroniec (źródłowe potoki Białego Dunajca).

Głównym ośrodkiem miejskim regionu w Polsce jest Zakopane, ponadto Kościelisko, Małe Ciche i Murzasichle.

Murzasichle jako wieś istnieje od 1630 r. Centralna część wsi, położona na wzgórzu ciągnącym się wzdłuż ul. Sądelskiej, nazywana jest przez mieszkańców *Za Sichłą*. W tej części wsi znajduje się m. in. kościół parafialny, szkoła, poczta, apteka, OSP Murzasichle, przystanek PKS. Do Murzasichla należą ponadto osiedla: *Capówki*, położone w górnej części ul. Sądelskiej oraz *Budzów Wierch*, położony na równoległym wzgórzu w kierunku zachodnim. Obecnie, na skutek gęstej zabudowy, wszystkie trzy części wsi tworzą już jedną całość. Murzasichle sąsiaduje z następującymi miejscowościami i przysiółkami: Majerczykówka (należąca do Poronina), Kośne Hamry (do Poronina), Małe Ciche, Toporowa Cyrhla (należąca do Zakopanego). Od wszystkich wymienionych osad Murzasichle oddzielone jest lasami, z wyjątkiem Majerczykówki, której zabudowania bezpośrednio przylegają do zabudowań Budzowego Wierchu.

Lud podtatrzański. Wiedzę o przedhistorycznym zasiedleniu Podtatrza czerpiemy z odkryć archeologicznych. Po słowackiej stronie pasma, w spiskich i liptowskich trawertynach (Ganovce, Horka, Bešeňova), zachowały się ślady pobytu neandertalczyków w środkowym paleolicie. Po polskiej stronie gór o równie odległej obecności neandertalczyków świadczą znaleziska z Jaskini Obłazowej w Pieninach Spiskich. Spisz i Liptów były zasiedlone mniej więcej stale od ok. 5000 lat p.n.e. Najstarsze ślady bytności człowieka na obszarze samych Tatr pochodzą z ich zachodniego krańca, z jaskini Dupnicy, w Dolinie Suchej Sielnickiej. Jak pokazały wykopaliska, była ona zasiedlona w początkach naszej ery (gliniane naczynia i ślady ognisk związane z ludem kultury puchowskiej). Nazwę Tatr podają źródła od roku 1086 poczynając. Na Podhalu najwcześniej zaludniła się dolina Dunajca, zajęta głównie przez polskich górali (choć z udziałem osadników niemieckich). Po pd.-zach. stronie Tatr - na Liptowie - osiedlili się górale słowaccy, „Liptacy”. Na Spiszu już w XIII w. powstała silna gospodarczo enklawa osadnictwa archaizmów nigdzie indziej nie

ocalałych. Wielu pisarzy czerpało i czerpie ze skarbcza gadek i legend góralskich (Witkiewicz, Sienkiewicz, Tetmajer, Malicki, Orkan, Jalu Kurek, Dobraczyński i inni), rozwinął się też regionalny nurt literacki: wymienić można Feliksa Gwiżdżę, Józefa Jedlicza, Stanisława Nędzę-Kubińca.

Tatrzański Park Narodowy. W 1948 r. (z dniem 1 stycznia 1949) został powołany do życia słowacki Tatransky Narodny Park (TANAP). Pięć lat później - 30 października 1954 - ukazało się rozporządzenie Rady Ministrów, tworzące polski Tatrzański Park Narodowy (TPN). Obejmuje obszar 21197 ha.

Ważnym wydarzeniem była decyzja UNESCO z 15 lutego 1993, uznająca Tatry (w granicach obu parków narodowych) za rezerwat biosfery (Tatra Biosphere Reserve) o międzynarodowym znaczeniu. Oba tatrzańskie parki otrzymały też status obszaru Natura 2000.

Oplaty. Od 1992 roku obowiązują opłaty za wstęp na teren TPN. Obecnie za jednodniowy bilet trzeba zapłacić 5 zł, za ulgowy - 2,50 zł, karnet 7-dniowy kosztuje 20 zł (ulgowy 10 zł). Wprowadzono też bilety zbiorowe: 10-osobowa grupa płaci za bilety 45 zł normalny, 22,50 ulgowy. Bilety można nabyć w kasach mieszczących się przy wejściu na większości szlaków (dane ze stycznia 2018 r. - mogą ulec zmianie).

Przewodnicy. Regulamin TPN od wielu lat stanowił, że grupy liczące powyżej 10 osób mogą wchodzić na teren Parku tylko pod opieką licencjonowanego przewodnika, tolerowano jednak wycieczki zmierzające „samopas” do niżej położonych tatrzańskich schronisk oraz regłowych dolinek. W 1998 r. praktyka ta uległa zmianie. Strażnicy Parku karzą mandatami grupy bez przewodnika nawet na drodze do Morskiego Oka. Podstawą stało się rozporządzenie Rady Ministrów z 6 maja 1997 r. („Wycieczki piesze lub narciarskie na terenach górskich leżących powyżej 1000 m n.p.m. mogą prowadzić tylko górcy przewodnicy turystyczni”).

Każdy turysta powinien: znać numer alarmowy TOPR, mieć przy sobie mapę, latarkę, mały wybór leków i opatrunków, drobny posiłek i gorący napój. Wychodząc na wycieczkę każda drużyna pozostawi informację o zamierzonej trasie. Rada: Utknąwszy w trudnym terenie nie wolno ryzykować zejścia, lecz wezwać pogotowie i czekać, zachowując opanowanie. Przymusowy biwak, jeśli nie ma mrozu lub deszczu, nie bywa groźny dla zdrowia. W razie wypadku, opatrzyć obrażenia zgodnie z zasadami pierwszej pomocy, a rannego zabezpieczyć przed i zsunięciem (murek z kamieni, pętla) oraz przed zimnem lub deszczem. Nie należy pozostawiać go samego! Schodząc po pomoc (co jest ostatecznością), najpierw dokładnie ustalić i zapamiętać miejsce wypadku.

Andrzej Placek

I. CEL RAJDU

- uczczenie 100-lecia odzyskania niepodległości przez Polskę,
- doskonalenie umiejętności uprawiania pieszej turystyki górskiej,
- podnoszenie sprawności fizycznej, w tym orientowania się w terenie górskim,
- poznawanie piękna przyrody oraz kultury regionalnej Rowu Podtatrzańskiego,
- rekreacja i wypoczynek.

II. KOMITET HONOROWY RAJDU

- Komendant Główny Policji
- Komendant Główny Straży Granicznej
- Prezes Zarządu Głównego PTTK
- Prezydent Federacji Stowarzyszeń Służb Mundurowych RP
- Prezydent IPA Sekcja Polska
- Przewodniczący Zarządu Głównego NSZZ Policjantów
- Przewodniczący Zarządu Głównego NSZZ Funkcjonariuszy SG
- Prezes Zarządu Głównego SEiRP
- Komendant Wojewódzki Policji w Krakowie
- Komendant Karpackiego Oddziału SG w Nowym Sączu
- Wójt Gminy Poronin

III. ORGANIZATORZY

- Komisja Turystyki w resorcie spraw wewnętrznych
- Komisja Środowiskowa Zarządu Głównego PTTK
- Zarząd Oddziału PTTK w Ostrowie Wielkopolskim

IV. KOMITET ORGANIZACYJNY

- | | |
|----------------------------------|-------------------------------|
| Komandor Rajdu | - Grzegorz Serbakowski |
| Przewodniczący Komisji Turystyki | - Kazimierz Rabczuk |
| Moderator | - Gabriela Lubańska |
| Rzecznik prasowy Rajdu | - Aleksander Załęski |
| Koordynator Turystyki Motorowej | - Józef Wrzeszczyński |

ZESPÓŁ SĘDZIOWSKI

- | | |
|-----------------------------------|--------------------------------|
| Sędzia Główny | - Andrzej Placek |
| Sędzia tras pieszych | - Agnieszka Kurmanowska |
| Sędzia tras pieszych | - Jacek Witas |
| Sędzia konkursu strzelania | - Klaudiusz Woźniak |
| Sędzia konkursu strzelania z łuku | - Karolina Kula |

V. WARUNKI UCZESTNICTWA

W Rajdzie mogą uczestniczyć drużyny minimum 4-osobowe reprezentujące służby mundurowe resortu SW, Wojsko Polskie, organizacje związkowe, PTTK, szkoły i zakłady pracy, a także resortowi emeryci i renciści oraz członkowie ich rodzin.

Punktacji rajdowej podlega drużyna czteroosobowa, która może mieć dodatkowo osoby rezerwowe.

Uczestnikami Rajdu mogą być osoby, które ukończyły 12 rok życia (młodzież szkolna do lat 18 - pod opieką rodziców lub wychowawców, a dzieci do lat 12 - wyłącznie pod opieką i na odpowiedzialność rodziców). Wszystkich uczestników Rajdu powinna cechować dobra kondycja, ponieważ impreza odbywać się będzie bez względu na warunki atmosferyczne.

Kierownikiem drużyny powinna być osoba posiadająca doświadczenie w uprawianiu turystyki górskiej oraz umiejętności udzielania pierwszej pomocy. Każdy uczestnik Rajdu musi posiadać odpowiednie obuwie i nieprzemakalne ubranie oraz dokument tożsamości.

Organizacje zgłaszające drużyny **mają obowiązek ubezpieczenia swoich uczestników od następstw nieszczęśliwych wypadków na czas trwania Rajdu** /nie dotyczy członków PTTK z opłaconą składką członkowską za rok 2018, bowiem obejmuje ich grupowe ubezpieczenie NNW/.

VI. ZASADY FINANSOWANIA

Organizacje zgłaszające drużyny bądź osoby indywidualne ponoszą koszty wpisowego w wysokości **333 zł** (trzysta trzydzieści trzy) od osoby dorosłej.

- dzieci do 3 lat – **bezpłatnie** /żywią się i śpią z rodzicami/,
- dzieci w wieku 4 - 8 lat – **130,00 zł** /posiłki + ognisko + znaczek – śpią z rodzicami/.

W ramach wpisowego Komitet Organizacyjny zapewnia:

- 4 noclegi,
- 4 śniadania,
- 4 obiadokolacje,
- znaczek rajdowy,
- ognisko z kiełbaskami,
- niespodzianki.

W przypadku zwiedzania obiektów turystycznych, do których opłaca się wstęp, turyści pokrywają go we własnym zakresie.

UWAGA: W razie nieprzybycia drużyny (lub osoby indywidualnej) na Rajd, Komitet Organizacyjny nie zwraca kosztów poniesionych przez te osoby. Wpłacone wpisowe nie podlega zwrotowi.

VII. ZGŁASZANIE UCZESTNIKÓW

Zgłoszenia uczestników na Rajd należy przesłać na załączonych Kartach Zgłoszeń w terminie **do 7 września 2018 roku**

- a) na adres: **krabczuk@interia.pl**
- b) pocztą resortową na adres: **Kazimierz Rabczuk**
Komisja Turystyki w resorcie SW
KWP w Krakowie
- c) przez Poczta Polską na adres: **Kazimierz Rabczuk**
os. Zielone 6/80
33-100 TARNÓW

Telefony kontaktowe

kom. 502 623 226; tel. 14 630 48 37.

Wpisowe należy wpłacać na konto:

ZW NSZZ Policjantów woj. małopolskiego
PKO BP Oddział I w Krakowie 06 1020 2892 0000 5102 0629 5986
z dopiskiem "XXVI RAJD".

Drużyny bądź osoby indywidualne zgłaszające się na Rajd winny posiadać ze sobą odcinek potwierdzający dokonanie wpłaty za udział w rajdzie.

VIII. MIEJSCE ZAKWATEROWANIA

Uczestnicy Rajdu zakwaterowani zostaną w OW „Zbójnik”, „Zbójnik I”, „U Marzenki” przy ul. Sądelskiej 27A, 28A, 33, 33A, 34 w Murzasichlu.

IX. PUNKTACJA DRUŻYN

1) Drużyny otrzymują punkty dodatnie za:

- wiadomości o terenie	0 – 10
- konkurs piosenki rajdowej	0 – 10
- konkurs strzelania z broni krótkiej	0 – 10
- konkurs strzelania z broni długiej	0 – 10
- konkurs strzelania z łuku	0 – 10
- konkurs rzutu lotkami	0 – 10
- posiadanie godła (proporca) /ocena wykonania/	1 - 5
- posiadanie apteczki na trasie /ocena wyposażenia/	1 - 5
- posiadanie zweryfikowanej książeczki GOT	5/os.
- posiadanie aktualnej legitymacji PTTK	5/os.














2) Drużyny otrzymują punkty ujemne za:

- nieobecność kierownika drużyny na odprawie	- 10
- brak apteczki pierwszej pomocy na trasie	- 10
- zakłócanie ciszy nocnej	- 10
- ominięcie punktu kontrolnego	- 10

3) Dla najlepszych drużyn przewidziane są puchary i nagrody.

X. NAGRODY

Nagrody dla drużyn uczestniczących w Rajdzie ufundowane będą przez organizatorów i współorganizatorów Rajdu oraz członków Komitetu Honorowego. Mogą to być puchary lub upominki rzeczowe. Z ustaleń dokonanych przed drukiem Regulaminu wynika, że na Rajdzie możliwe będą do zdobycia m. in. następujące nagrody:

-  Komendanta Głównego Policji,
-  Komendanta Głównego Straży Granicznej,
-  Prezydenta Federacji Stowarzyszeń Służb Mundurowych RP
-  Prezydenta IPA Sekcja Polska,
-  Przewodniczącego Zarządu Głównego NSZZ Policjantów,
-  Przewodniczącego Zarządu Głównego NSZZ Funkcjonariuszy SG,
-  Prezesa Zarządu Głównego PTTK,
-  Prezesa Zarządu Głównego SEiRP,
-  Przewodniczącego Komisji Turystyki w resorcie SW,
-  Komendanta Wojewódzkiego Policji w Krakowie,
-  Komendanta Karpackiego Oddziału SG w Nowym Sączu,
-  Wójta Gminy Poronin,
-  Komandora Rajdu.

Organizatorzy tradycyjnie przygotowują także statuetki dla zwycięzców w konkursie: piosenki rajdowej, strzelaniu z broni, strzelaniu z łuku, rzutu lotkami i wiadomości o terenie oraz drobne upominki dla najmłodszych i najstarszego uczestnika Rajdu.

XI. POSTANOWIENIA KOŃCOWE

- Rajd nie ma charakteru komercyjnego, odbywa się na zasadach samoorganizacji, jest imprezą non-profit i realizowany jest zgodnie z przepisami Ustawy o pożytku publicznym i wolontariacie.
- Rajd odbywać się będzie na trasach dla turystów pieszych.
- W czasie trwania Rajdu wszyscy jej uczestnicy winni przestrzegać praw i zasad obowiązujących na szlakach turystycznych (koleżeństwo, przestrzeganie Karty Turysty) oraz postanowień Kierownictwa Rajdu.
- Organizatorzy nie przyjmują odpowiedzialności za szkody i wypadki powstałe w czasie trwania Rajdu.
- Rajd odbędzie się bez względu na warunki atmosferyczne.

- Podczas Rajdu odbędzie się konkurs strzelania z krótkiej oraz długiej broni pneumatycznej o energii rażenia poniżej 17 dżuli wg następującej punktacji:

1 – 5	1 pkt
6 – 10	2 pkt
11 – 15	3 pkt
16 – 20	4 pkt
21 – 25	5 pkt
26 – 30	6 pkt
31 – 35	7 pkt
36 – 40	8 pkt
41 – 45	9 pkt
powyżej 45	10 pkt

- Podczas Rajdu odbędzie się także **konkurs strzelania z łuku i rzutu lotkami.**

UWAGA: W konkursach strzelania i rzutu lotkami udział bierze po 1 zawodniku wytypowanym z danej drużyny. Za zdobycie największej ilości punktów przewidziano dodatkowe nagrody rzeczowe.

- Sprawdzian z wiadomości o terenie – jak w roku ubiegłym – **przeprowadzony zostanie w formie pisemnej.** Pytania do sprawdzianu opracowano korzystając z:

Przewodnika „TATRY POLSKIE” Józefa Nyka /Wydawnictwo „Trawers”, wydanie XVII z 1988 r./,

Atlasu Gór Polskich /ExpressMap, wydanie III, wrzesień 2010/,

Regulaminu Rajdu.

- Organizatorzy zastrzegają sobie prawo dokonania zmiany przebiegu zaplanowanych tras.
- Na odprawach wymagana jest obecność wszystkich kierowników drużyn uczestniczących w Rajdzie.
- W bazie Rajdu będą potwierdzane – a w miarę możliwości weryfikowane – punkty zbierane w celu uzyskania odznak turystyki kwalifikowanej.
- Istnieje możliwość **wcześniejszego** zakwaterowania uczestników Rajdu **w terminie 21 – 24 września 2018 roku** w cenie:
 - **60 zł** od osoby za dobę /nocleg ze śniadaniem/,
 - dodatkowo **15 zł** od osoby za kolację.

UWAGA: Doba hotelowa trwa od godz. 14.00 do godz. 10.00 dnia następnego. O wcześniejszym przyjeździe **należy poinformować organizatorów** na karcie zgłoszenia, telefonicznie lub e-mailem. Opłaty za pobyt w w/w terminie należy uiszczać indywidualnie w recepcji **/nie wpłacać razem z wpisowym/.**

- W dniach wyjścia na trasę przy śniadaniu można będzie zakupić kanapki /bułki/ w cenie **3 zł za sztukę.**

➤ Dla uczestników Rajdu parking w miejscu zakwaterowania **bezpłatny**.

UWAGA: Komitet Organizacyjny Rajdu przewiduje możliwość zorganizowania egzaminu na uprawnienia przodownika turystyki górskiej lub na rozszerzenie tych uprawnień. Zainteresowanych prosimy o kontakt z kol. Maciejem Matonem, tel. 501 182 581, e-mail: maciejmaton@wp.pl

Do zobaczenia na trasach
Komitet Organizacyjny Rajdu

PROGRAM RAJDU

25 września 2018 roku - wtorek

- do godz. 17:30 - przyjmowanie uczestników Rajdu
- godz. 18:00 - uroczyste otwarcie Rajdu
- godz. 18:30 - obiadokolacja
- godz. 19:30 - odprawa kierowników drużyn
- godz. 20.00 - Wieczór Integracyjny

26 września 2018 roku - środa

- godz. 8:00 - śniadanie
- godz. 9:00 - 9:30 - wyjście na trasę

TRASA dojście do Drogi Oswalda Balzera, dalej czarnym szlakiem do znaków czerwonych w Dolinie Pańszczycy i tym szlakiem do znaków zielonych na Wielki Kopieniec (1328 m n.p.m.) pętla i powrót tą samą trasą lub zejście do Toporowej Cyrhli i drogą do bazy lub do Jaszczurówki i busem do Murzasichla.

- godz. 17:30 - obiadokolacja
- godz. 19:30 - odprawa kierowników drużyn
- godz. 20:00 - dyskoteka

27 września 2018 roku - czwartek

- godz. 8:00 - śniadanie
- godz. 9:00 - 9:30 - wyjście na trasę

TRASA pętla wokół Murzasichla; asfalt i drogi gruntowe lasem, wyznakowane taśmą. **Długość trasy około 12 km, dla ciekawskich 13 km.**

- godz. 13:00 - konkursy strzelania
- godz. 15:00 - konkurs z wiedzy o terenie
- godz. 16:00 - obiadokolacja
- godz. 17:00 - konkurs piosenki o tematyce rajdowej
- godz. 18:30 - sprawdzanie legitymacji PTTK i książeczek GOT
- godz. 19:30 - odprawa kierowników drużyn
- godz. 20:00 - grill przy piosence turystycznej

28 września 2018 roku - piątek

- godz. 8:00 - śniadanie
- godz. 9:00 - 9:30 - wyjście na trasę

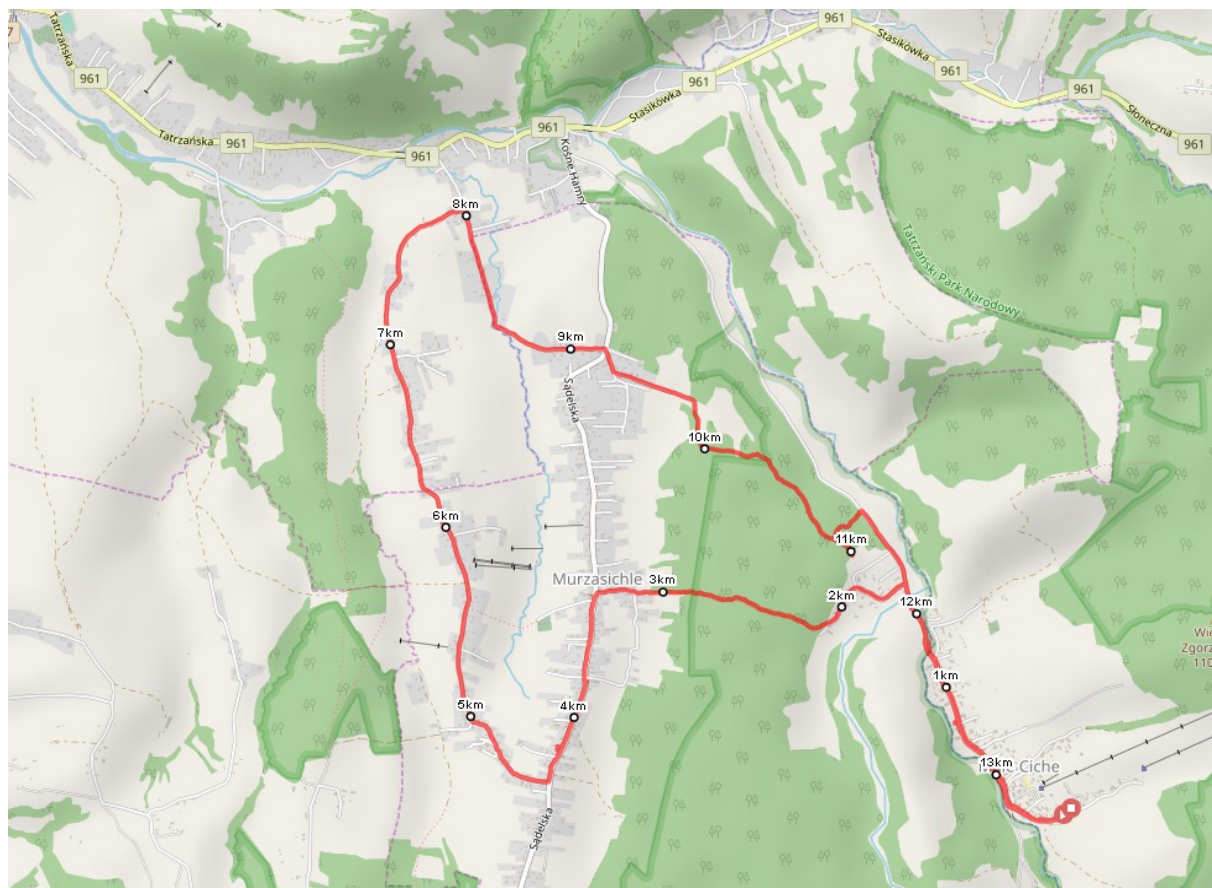
TRASA dojazd autobusem do parkingu Wierch Poroniec, dalej szlakiem zielonym przez Gęsią Szyję - Rówień Waksmundzką do schroniska Murowaniec na hali Gąsienicowej; powrót czarnym szlakiem Doliną Suchej Wody do Murzasichla. **Czas przejścia 7 h.**

- godz. 17:00 - obiadokolacja
- godz. 18:00 - ewentualny egzamin na uprawnienia PTG
- godz. 20:00 - dyskoteka

29 września 2018 roku - sobota

godz.8:00 - śniadanie
godz.8:30-8:57 - przygotowanie do zakończenia Rajdu
godz.8:57 - uroczyste zakończenie Rajdu


Mapka trasy czwartkowej – Pętla wokół Murzasichla




UWAGI:

Osoby pragnące uczestniczyć w Rajdzie na trasach innych niż zaplanowane w Regulaminie, mogą skorzystać z takiej możliwości – po uprzednim uzgodnieniu z Sędzią Głównym lub Kierownictwem Rajdu.

Interpretacja Regulaminu Rajdu należy do Komitetu Organizacyjnego Rajdu.

 Informacje o terenie i propozycje tras pieszych opracował **Andrzej Placek**.

 Projekt okładki i tekst do druku opracował **Kazimierz Rabczuk**.

 Druk wykonano w **Pracowni Poligraficznej KWP w Krakowie**.

KARTA ZGŁOSZENIA NA RAJD

ORGANIZACJA ZGŁASZAJĄCA
(pełny adres pocztowy z kodem i nr telefonu
lub pieczęć firmowa)

.....
.....
.....



Numer drużyny
(nadaje organizator)

Nazwa drużyny:			
Skład drużyny /na pierwszym miejscu kierownik drużyny/			
L.p.	Imię i nazwisko	Adres	PESEL
1			
2			
3			
4			
5			
6			
7			
8			
9			
10			
11			
12			
13			
14			
15			
Termin przybycia (data, przybliżona godzina):			
Telefon kontaktowy, e-mail:			
Podpis kierownika drużyny:			

Uwaga: Skład drużyny proszę wpisywać grupami, które będą stanowić obsadę pokoi
2,3,4 i 5-osobowych

Sympatycy Turystyki Motorowej /TM/
Turyści Motorowi na Równinie Podtatrzańskiej „**Murzasichle 2018**”

Zapraszam na XXVI Ogólnopolski Rajd Górski Służb Mundurowych Resortu Spraw Wewnętrznych i 36 Ogólnopolski Rajd Motorowy na Równinie Podtatrzańskiej „Murzasichle 2018” - impreza cykliczna Komisji Turystyki w resorcie spraw wewnętrznych i KTM „Motomedyk” PTTK przy Oddziale Miejskim w Płocku (impreza KTM ZG PTTK nr 86/18). Tym razem w **Murzasichlu**. Dojazd do Poronina /przed Zakopanem/, a następnie trasą 961 w kierunku Bukowiny Tatrzańskiej.

Jadąc przez **Małopolskie**, warto zacytować informację Ministerstwa Sportu i Turystyki o Małopolsce: „(...) to region niezwykle, szczególnie pod względem przyrodniczym. Fantazyjne ostańce i piaski pustyni, malownicza wstęga Wisły i wdzierający się między skały Dunajec, zielone Beskidy i nagie tatrzańskie szczyty, mroczne jaskinie i huczące wodospady (...)”. Aż 53% powierzchni Małopolski objęto ochroną przyrodniczą: utworzono tu 6 parków narodowych, 11 krajobrazowych, 10 obszarów chronionego krajobrazu i 84 rezerwy. Jest tu też 2189 pomników przyrody. Dwa obszary – Babiogórski i Tatrzański Park Narodowy – uznano również za rezerwy biosfery UNESCO, miejsca unikalne w skali światowej, o niepowtarzalnych walorach przyrodniczych.

Ratusze Małopolski: **Kraków** - pierwszy z 1306 r. /przechodził burzliwe dzieje/, rozebrany w czasach zaboru austriackiego, do dzisiejszych czasów pozostała 70 m wieża; **Tarnów** - z II połowy XIV w. gotycko - renesansowy, rozbudowany w XVI w. przez Jana Tarnowskiego (obecnie Muzeum Okręgowe); **Nowy Sącz** - I z XV w., II spłonął w 1894 r., rozebrany, III - obecny 1897 - 1899 r. neorenesansowy - neobarokowy, posadowiony w centrum rynku, siedziba władz miasta; **Nowy Targ** - I z 1594 r. wielokrotnie przebudowywany, obecnie na 1 piętrze Muzeum Podhalańskie PTTK; **Nowy Wiśnicz** - z 1620 r. po lokacyjny, przebudowywany, obecnie Urząd Miasta i Rady; **Oświęcim** - 1872-85, przebudowywany, obecnie Towarzystwo Miłośników Ziemi Oświęcimskiej i inne organizacje społeczne. Pozostałe ratusze: **Zator, Skawina, Niepołomice, Żabno, Tuchów, Biecz, Ciężkowice, Gorlice, Grybów**.

Parki Narodowe Małopolski: **Ojcowski** z 1956 r. - 21,46 km², Ojców; **Gorczański** z 1981 r. - 70,28 km², Poręba Wielka; **Pieniński** z 1932 r. - 23,46 km², Krościenko n/Dunajcem; **Tatrzański** z 1955 r. - 211,64 km², Zakopane; **Babiogórski** z 1954 r. - 33,92 km², Zawoja; **Magurski** z 1995 r. - 194,39 km², Krempna /pogranicze podkarpackiego/.

Muzea: Tatrzańskie im. Tytusa Chałubińskiego, Stylu Zakopiańskiego, Powstania Chochołowskiego, Kornela Makuszyńskiego, Bukowińskie Centrum Kultury „Dom Ludowy”, Willa Koliba - Muzeum Stylu Zakopiańskiego, Jana Kasprowicza, Dom w Łopusznej, Zagroda Kokoszków w Czarnej Górze, Zagroda Sołtysów w Jurgowie.

Miasta Małopolski: **Kraków** - lokacja 1257 r., pow. 328,85 km², ludność 767,35 tys.; **Tarnów** - 1330 r. 72,38 km², 109,65 tys.; **Nowy Sącz** - 1292 r., 57,58 km², 84,04 tys.; **Oświęcim** - 1291 r., 30,0 km², 39,08 tys.; **Chrzanów** - 1393 r., 38,31 km², 37,34 tys.; **Nowy Targ** - 1346 r., 51,07 km², 33,07 tys.; **Olkusz** - 1299 r., 25,65 km², 36,12 tys.; **Zakopane** - 1933 r., 84,26 km², 27,27 tys.; **Wadowice** - 1430 r., 10,54 km², 19,06 tys.; **Krynica Zdrój** - 1889 r., 39,68 km², 10,91 tys.; **Muszyna** - 1356 r., 24,43 km², 4,98 tys.; **Stary Sącz** - 1257 r., 15,0 km², 9,6 tys.; **Bochnia** - 1253 r., 29,89 km², 30,30 tys.; **Wieliczka** - 1290 r., 13,41 km², 22,95 tys. i inne.

Opracował i spisał
Przodownik Turystyki Motorowej PTTK nr 3712,
Turystyki Górskiej PTTK nr 7981
Józef Wrzeszczyński

25 - 29 września 2018 r.

**KARTA ZGŁOSZENIA TURYSTYKI MOTOROWEJ - Klubu „Motomedyk” o/m Płock
XXVI Ogólnopolski Rajd Górski Służb Mundurowych resortu spraw wewnętrznych „Murzasichle 2018”
Turyści Motorowi na Równinie Podtatrzańskiej - Impreza nr 86/18**

L.p.	Imię i nazwisko	PESEL	Adres	Nr Leg. PTTK	Uwagi
1.					
2.					
3.					
4.					
5.					
6.					
7.					
8.					
9.					
10.					

Uwagi: kierowca – **A**, pilot – **B**, pasażer – **C**

1. załoga 1 nr rej. pojazdu _____

2. załoga 2 nr rej. pojazdu _____

3. załoga 3 nr rej. pojazdu _____

Wyrażam zgodę na przetwarzanie moich danych osobowych zawartych w karcie zgłoszenia dla celów organizacyjnych zlotu /zgodnie z ustawą o ochronie danych osobowych Dz. U. nr 133 z dnia 29.08.1997r./

.....

Miejscowość

.....

data

.....

podpis kierownika klubu